







M3 MAPA DÍLČÍCH PLOCH A OBJEKTŮ



 NPR VELKÝ A MALÝ BEZDĚZ
 OP NPR VELKÝ A MALÝ BEZDĚZ

 doporučený zásah (les)
 návrh vymezení nové porostní skupiny
 navrhovaný management (neles)
 část JPRL

0 **1 : 6 000** 250 500 m



© ČÚZK

RP SCHKO KOKOŘÍNSKO – MÁCHŮV KRAJ
ortofoto © ČÚZK 2025
© AOPK ČR
S-JTSK
2025